



GoCentroBus app Funciones

- Ver ubicaciones de autobuses en tiempo real y tiempos de llegada
- Almacenar rutas y paradas favoritas
- Acceso a la función "Paradas más cercanas"
- Crear planes de viaje personalizados
- Proporcionar retroalimentación directa por correo electrónico



GoCentroBus

Descarga la aplicación **GoCentroBus GRATIS** en tus dispositivos **iOS y Android** en



 **Central New York
Regional Transportation Authority**
200 Cortland Avenue
P.O. Box 820
Syracuse, NY 13205-0820
www.centro.org • (315) 442-3400



10/18

#GoCentroBus

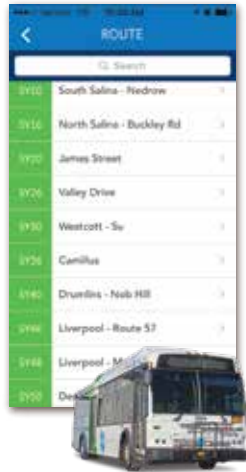
GoCentroBus Aplicación

Acceda a la información del bus en tiempo real en cualquier momento y lugar

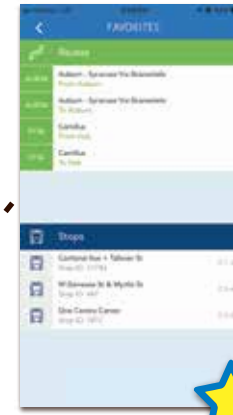


Rutas

Los jinetes en el área de servicio de 4 condados de Centro pueden tener acceso a la información en tiempo real de la ubicación del vehículo y la llegada prevista. Seleccione la función **Rutas**, línea de bus, dirección de viaje y parada de autobús, y la aplicación proporcionará los tiempos de llegada estimados para esa ubicación durante los próximos 45 minutos. Para ver la ubicación del autobús en un mapa, toque el botón "Where is My Bus".

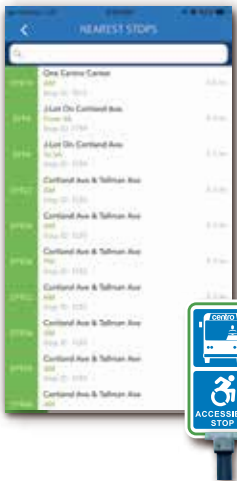


GoCentroBus Aplicación



Favoritos

Los pasajeros pueden guardar las paradas de autobuses y rutas más utilizadas para facilitar el acceso. Para guardar una parada o una ruta, simplemente toque el ícono "estrella" situado en la esquina superior derecha de la pantalla cuando use la función **Rutas** o **Paradas de autobús**. Las paradas y rutas seleccionadas aparecerán ahora en una lista de la función **Favoritos**. Para eliminar una parada o ruta de la lista, simplemente vuelva a tocar el ícono "estrella".

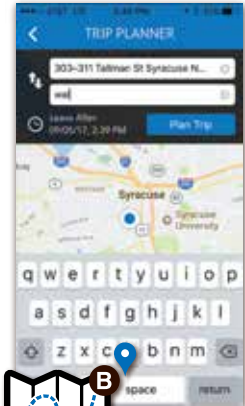


Paradas de autobús

El localizador de "Paradas más cercanas" proporcionará una lista de paradas de autobús (por ruta) en las proximidades de la ubicación del usuario basándose en las coordenadas GPS de su dispositivo móvil. Una vez que se ha seleccionado una parada, se puede ver en un mapa (como una gota de alfiler) tocando el botón "Where is My Bus".

Planificador de viaje

Los jinetes pueden encontrar las mejores opciones de viaje a sus destinos con la función de **Planificador de viaje**. Esta herramienta genera itinerarios, que incluyen el tiempo total de viaje y la distancia, así como caminar a la parada de autobús más cercana. Nota: La función **Planificador de viaje** utiliza datos de horario de bus actuales. Para obtener información en tiempo real, los usuarios deben usar el botón "Where is My Bus" en las funciones **Rutas** o **Paradas de autobuses**.



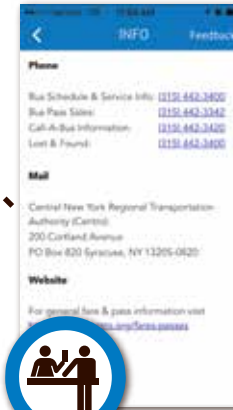
Alertas

Obtenga la información más reciente sobre servicio y calendario en la función **Alertas**. Vea los cambios de retraso, desvío y servicio para su línea de bus, ruta o parada tocando el botón **Alertas** en la esquina superior izquierda de la pantalla en las funciones **Rutas** o **Paradas de autobús**.



Para obtener más información sobre el seguimiento de autobuses en tiempo real y la aplicación **GoCentroBus**, visite nuestro sitio web al

www.centro.org



Información

Utilice la función de comentarios en la esquina superior derecha de la pantalla para enviar comentarios o sugerencias sobre la aplicación **GoCentroBus**. Información de contacto de Access Centro para preguntas de planificación de viajes, artículos perdidos y encontrados, servicio de paratransito de Call-A-Bus o preocupaciones de venta de pases.

Fácil de usar, difícil de superar.